

●津波ハザードマップの策定基準

このハザードマップの浸水想定区域は、佐賀県が作成・公表したもので、玄界灘で大規模な地震が発生した際、海岸の堤防などが機能した場合に想定される津波の浸水範囲を示したものです。実際の地震発生時には、この浸水予測図とは異なる範囲で津波の浸水が生じる可能性があります。

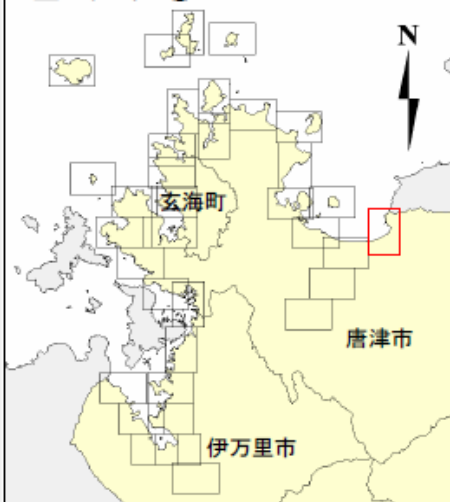
唐津市津波ハザードマップ①  
(佐賀県津波浸水想定区域図①)

(2時間19分)

●津波ハザードマップの使い方

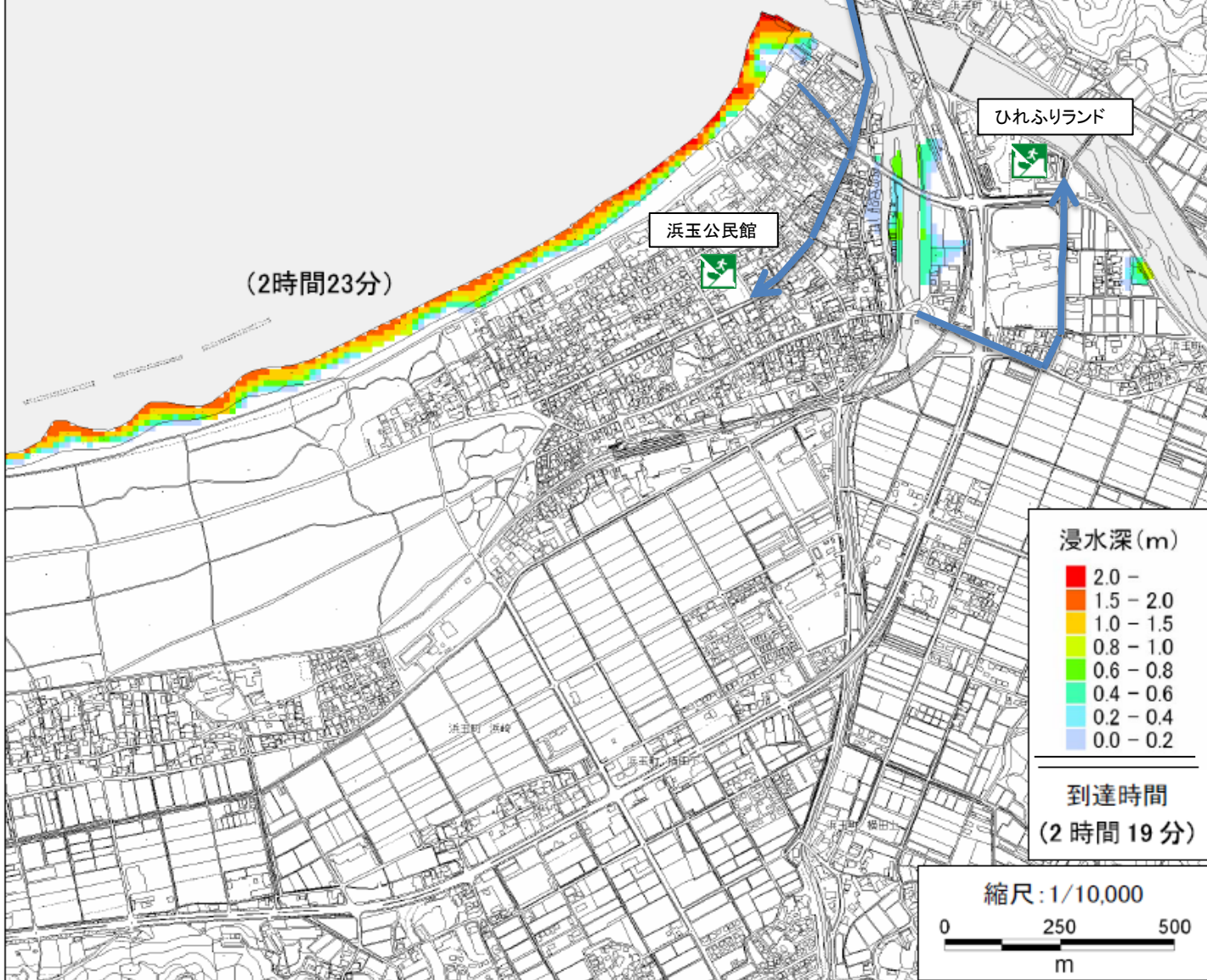
このハザードマップを参考に、日頃から津波による浸水想定区域を把握し、実際に避難所までの避難経路の確認を行うなど、災害に対する備えに活用してください。



唐津市①



-  避難所
-  避難路

(2時間23分)



 避難所  
 避難路

