

令和2年国勢調査結果（確報）をお知らせします

令和3年11月30日

唐津市市政戦略課



－唐津市の人口は117,373人－

令和2年10月1日に実施された国勢調査による唐津市の人口及び世帯数は、次のとおりです。

1 唐津市の人口及び世帯数

唐津市の人口は117,373人となり、前回の平成27年国勢調査人口122,785人に比べ、5,412人（4.41%）の減少となりました。

また、世帯数は44,192世帯となり、前回の平成27年国勢調査世帯数43,872世帯に比べ、320世帯（0.73%）の増加となりました。（図1、表1）

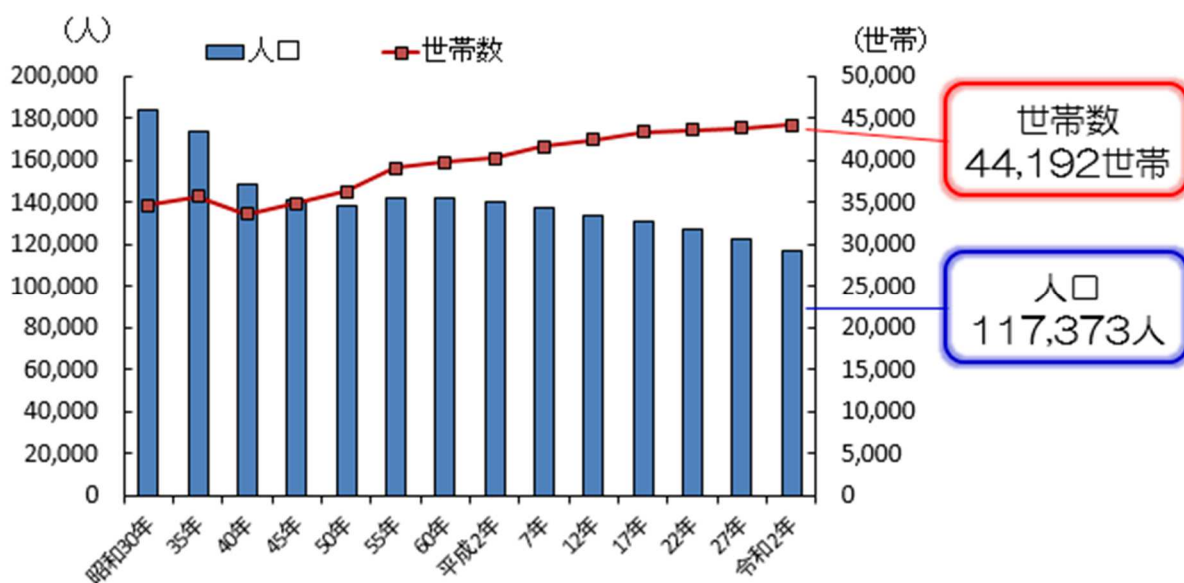


図1. 唐津市の人口と世帯数の推移

表 1 . 唐津市の男女別人口及び世帯数の推移

年次	人口				世帯数	
			総数	対前回 増減率	総数	対前回 増減率
	男	女				
	人	人	人	%	世帯	%
昭和 30 年	89,134	94,542	183,676	-	34,721	-
35 年	83,181	90,685	173,866	△ 5.34	35,767	2.92
40 年	69,774	78,967	148,741	△ 14.45	33,624	△ 6.37
45 年	66,124	75,047	141,171	△ 5.09	34,863	3.55
50 年	64,877	73,695	138,572	△ 1.84	36,259	3.85
55 年	67,307	74,917	142,224	2.64	39,109	7.29
60 年	67,108	74,949	142,057	△ 0.12	39,820	1.79
平成 2 年	65,685	74,203	139,888	△ 1.53	40,257	1.09
7 年	64,644	72,792	137,436	△ 1.75	41,703	3.47
12 年	62,839	71,305	134,144	△ 2.40	42,458	1.78
17 年	61,167	69,949	131,116	△ 2.26	43,378	2.12
22 年	59,221	67,705	126,926	△ 3.20	43,651	0.63
27 年	57,547	65,238	122,785	△ 3.26	43,872	0.51
令和 2 年	55,015	62,358	117,373	△ 4.41	44,192	0.73

2 唐津市の地区別人口及び世帯数

唐津市の地区別人口は、以下のとおりです。(表2)

令和2年と平成27年の人口の増減を地区別で見ると、人口が増加したのは1地区、減少したのは、8地区になりました。

表2. 唐津市の地区別人口

地区	令和2年			平成27年	平成27年と 令和2年の比較	
	男	女	総数	総数	増減数	増減率
唐津市計	人 55,015	人 62,358	人 117,373	人 122,785	人 △5,412	% △4.41
唐津	35,061	39,688	74,749	76,449	△1,700	△2.22
浜玉	5,199	5,941	11,140	10,860	280	2.58
七山	887	964	1,851	2,112	△261	△12.36
巖木	1,675	2,070	3,745	4,331	△586	△13.53
相知	3,157	3,791	6,948	7,646	△698	△9.13
北波多	1,941	2,189	4,130	4,363	△233	△5.34
肥前	2,883	3,060	5,943	6,982	△1,039	△14.88
鎮西	2,408	2,566	4,974	5,442	△468	△8.60
呼子	1,804	2,089	3,893	4,600	△707	△15.37

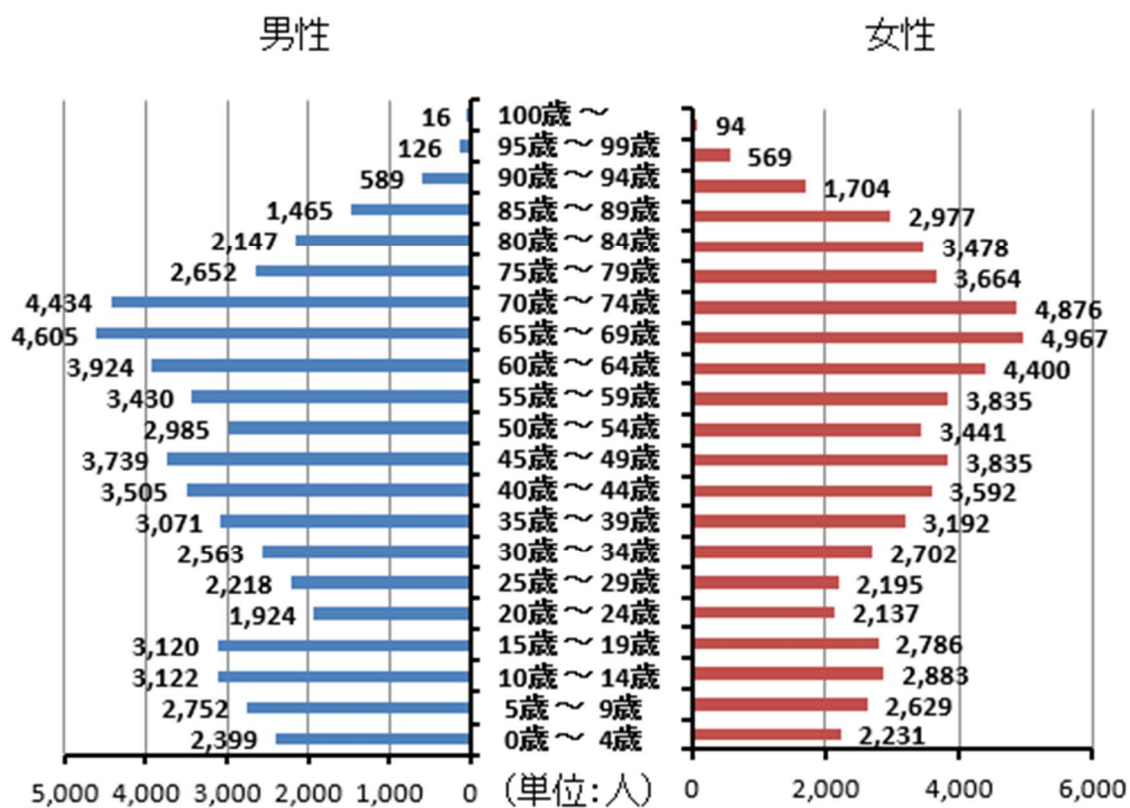
また、唐津市の地区別世帯数は、以下のとおりです。（表3）

平成27年と平成22年の世帯数の増減を地区別で見ると、世帯数が増加したのは2地区、減少したのは、7地区になりました。

表3. 唐津市の地区別世帯数

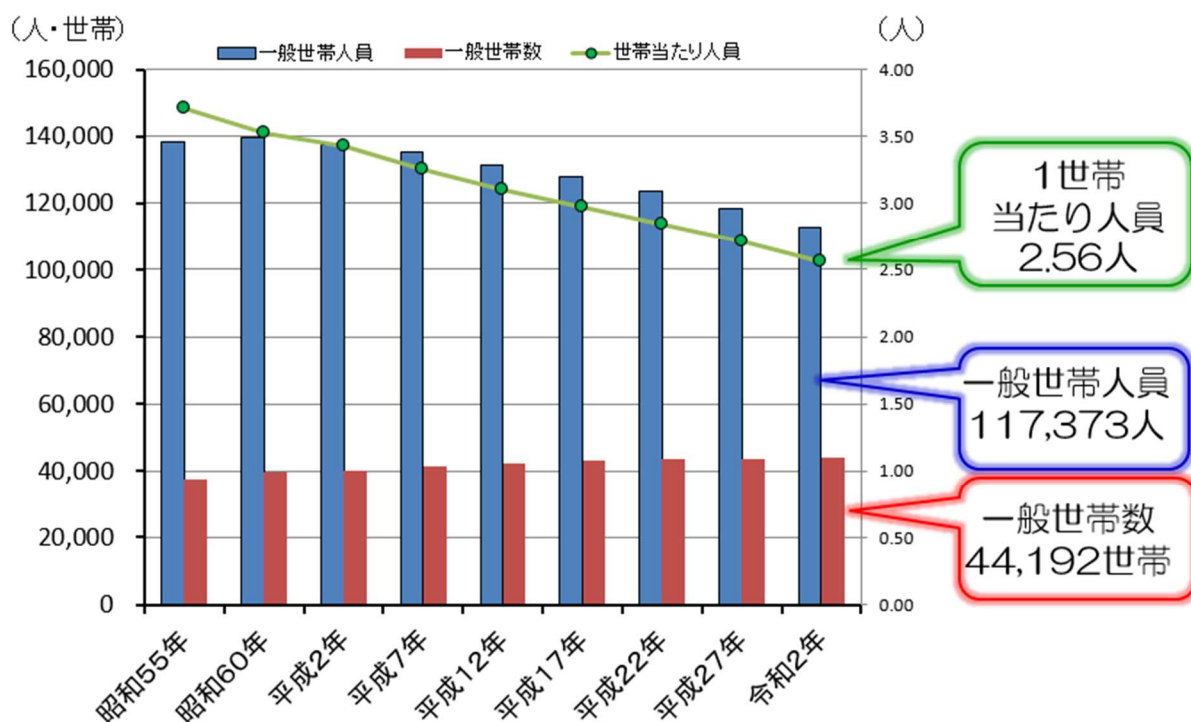
地区	令和2年	平成27年	平成27年～令和2年 の比較	
			増減数	増減率
唐津市計	世帯 44,192	世帯 43,872	世帯 320	% 0.73
唐津	29,120	28,513	607	2.13
浜玉	3,770	3,437	333	9.69
七山	572	607	△ 35	△ 5.77
巖木	1,443	1,560	△ 117	△ 7.50
相知	2,507	2,593	△ 86	△ 3.32
北波多	1,457	1,485	△ 28	△ 1.89
肥前	2,055	2,220	△ 165	△ 7.43
鎮西	1,784	1,827	△ 43	△ 2.35
呼子	1,484	1,630	△ 146	△ 8.96

【参考】唐津市の人口分布（令和2年国勢調査結果）



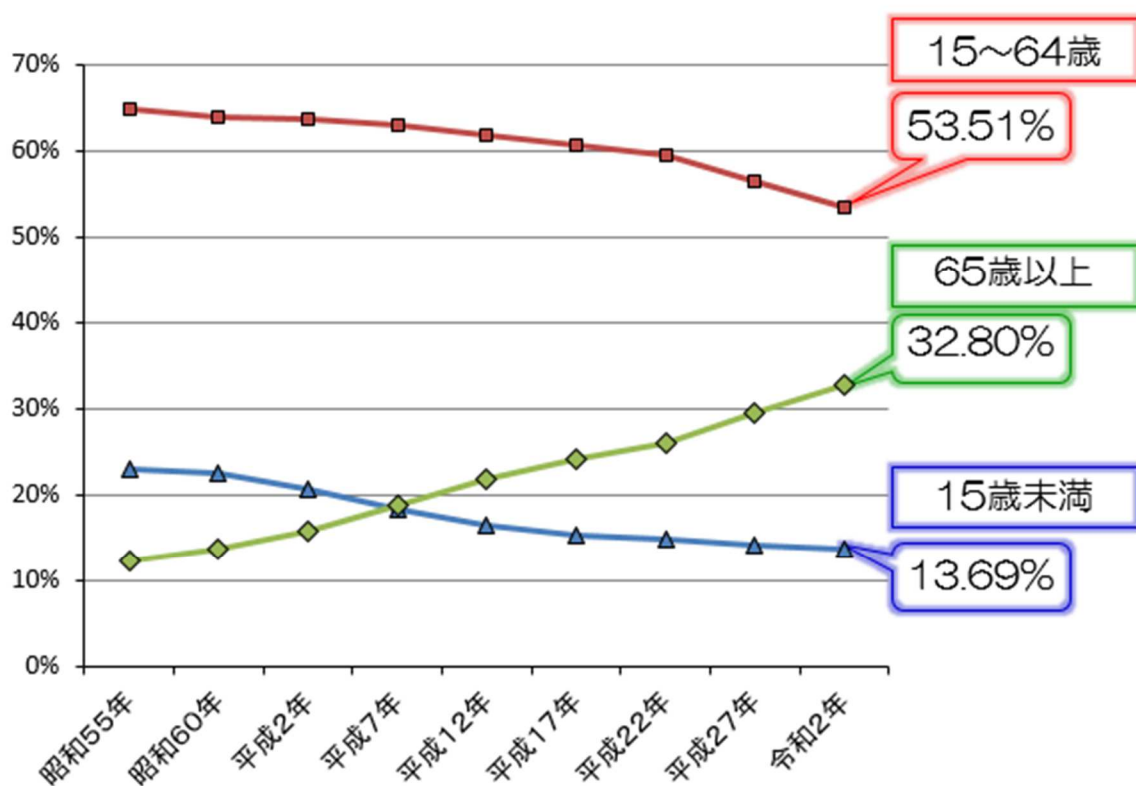
※年齢不詳は除く。

【参考】唐津市の一般世帯の人員、世帯の数、1世帯当たり人員の推移
 (昭和55年～令和2年)



※ここで表記した「世帯」は、全ての世帯のうち「一般世帯」を指す。「一般世帯」とは、全ての世帯から「施設等の世帯」(社会福祉施設や病院、学校の寮など)を除いた世帯のこと。

【参考】唐津市の年齢（3区分）別人口の割合の推移
 （昭和55年～令和2年）



※割合は年齢不詳を除いた数値

【参考】地区人口の推移（昭和30年～平成27年）

単位：人

地区	昭和							平成						令和
	30年	35年	40年	45年	50年	55年	60年	2年	7年	12年	17年	22年	27年	2年
唐津市計	183,676	173,866	148,741	141,171	138,572	142,224	142,057	139,888	137,436	134,144	131,116	126,926	122,785	117,373
唐津	76,899	77,825	73,999	74,233	75,224	77,710	78,744	79,207	79,575	78,945	78,175	76,793	76,449	74,749
浜玉	12,842	12,281	11,347	10,624	10,363	10,474	10,391	10,224	10,296	10,415	10,427	10,752	10,860	11,140
七山	5,213	4,862	4,313	3,808	3,438	3,360	3,221	3,125	2,869	2,698	2,552	2,335	2,112	1,851
巖木	19,350	18,370	9,985	8,647	7,951	8,056	7,665	6,854	6,341	5,815	5,331	4,833	4,331	3,745
相知	16,647	16,524	12,495	11,106	10,621	10,492	10,280	9,752	9,199	8,853	8,836	8,240	7,646	6,948
北波多	10,808	8,642	4,900	4,299	4,174	5,021	5,257	5,199	4,925	4,736	4,586	4,648	4,363	4,130
肥前	19,602	14,576	12,953	11,806	11,093	11,118	10,960	10,551	10,009	9,125	8,660	7,883	6,982	5,943
鎮西	11,982	11,178	10,107	8,944	8,645	8,626	8,318	7,971	7,522	7,402	6,906	6,258	5,442	4,974
呼子	10,333	9,608	8,642	7,704	7,063	7,367	7,221	7,005	6,700	6,155	5,643	5,184	4,600	3,893

注) 昭和30年の浜玉、鎮西の人口は、組替人口。肥前の人口は、旧入野村と旧切木村の人口の計。

資料：総務省統計局「国勢調査」、唐津市市政戦略課

【参考】地区世帯数の推移（昭和30年～令和2年）

単位：世帯

地区	昭和							平成						令和
	30年	35年	40年	45年	50年	55年	60年	2年	7年	12年	17年	22年	27年	2年
唐津市計	34,721	35,767	33,624	34,863	36,259	39,109	39,820	40,257	41,703	42,458	43,378	43,651	43,872	44,192
唐津	15,108	16,874	17,657	19,383	20,842	22,828	23,405	24,497	25,925	26,740	27,489	27,934	28,513	29,120
浜玉	2,146	2,183	2,229	2,264	2,306	2,404	2,448	2,502	2,684	2,825	3,017	3,222	3,437	3,770
七山	840	816	786	729	685	657	645	643	623	626	636	632	607	572
巖木	3,943	3,970	2,415	2,257	2,218	2,540	2,562	2,004	1,945	1,823	1,762	1,675	1,560	1,443
相知	3,233	3,493	2,821	2,713	2,736	2,748	2,745	2,641	2,585	2,620	2,746	2,641	2,593	2,507
北波多	2,202	1,899	1,189	1,103	1,115	1,342	1,411	1,435	1,424	1,422	1,451	1,515	1,485	1,457
肥前	3,377	2,584	2,567	2,555	2,503	2,557	2,565	2,550	2,534	2,450	2,416	2,328	2,220	2,055
鎮西	2,005	2,006	2,000	1,942	1,947	2,045	2,061	2,025	2,013	2,063	2,022	1,949	1,827	1,784
呼子	1,867	1,942	1,960	1,917	1,907	1,988	1,978	1,960	1,970	1,889	1,839	1,755	1,630	1,484

注) 昭和30年の浜玉、鎮西の世帯数は、組替世帯数。肥前の世帯数は、旧入野村と旧切木村の世帯数の計。

資料：総務省統計局「国勢調査」、唐津市市政戦略課