









# 地域計画目標地図【大白木地区】

凡例：目標地図に位置付ける者（属性、表示）

	「認定農業者」
	「認定新規就農者」
	「法人化見込確実集落営農」
	「基本構想水準到達者」
	「農業協同組合」
	「農業支援サービス事業者（農協外）」
	「上記以外利用者」
	「未定」

数字 → 10年後の農業を担う者の地図上の表示