鎮西・呼子地区

1：17,000
0 150 300m

唐津デジタルマップ　要配慮者利用施設　唐津市防災ポータル

防災気象情報が変わります(令和8年5月下旬 運用開始予定)

※「防災気象情報」は、自主的な避難行動をとるための参考となる「状況情報」で、気象庁が発表します。

	河川氾濫 1級河川などの大河川の氾濫	大雨 低地の浸水や大河川以外の氾濫	土砂災害 急傾斜地のがけ崩れや土石流	高潮 海水面の上昇や波の打上げによる浸水	(警戒レベルごとの)住民がとるべき行動
警戒レベル5相当	レベル5 氾濫特別警報	レベル5 大雨特別警報	レベル5 土砂災害特別警報	レベル5 高潮特別警報	命の危険 直ちに安全確保!
＜ 警戒レベル4までに危険な場所から かならず避難! ＞					
警戒レベル4相当	レベル4 氾濫危険警報	レベル4 大雨危険警報	レベル4 土砂災害危険警報	レベル4 高潮危険警報	危険な場所から全員避難
警戒レベル3相当	レベル3 氾濫警報	レベル3 大雨警報	レベル3 土砂災害警報	レベル3 高潮警報	避難に時間を要する人は早めに避難、避難の準備など
警戒レベル2	レベル2 氾濫注意報	レベル2 大雨注意報	レベル2 土砂災害注意報	レベル2 高潮注意報	避難行動を確認(避難場所や避難ルート、避難のタイミングなど)
警戒レベル1	早期注意情報				災害への心構えを高める

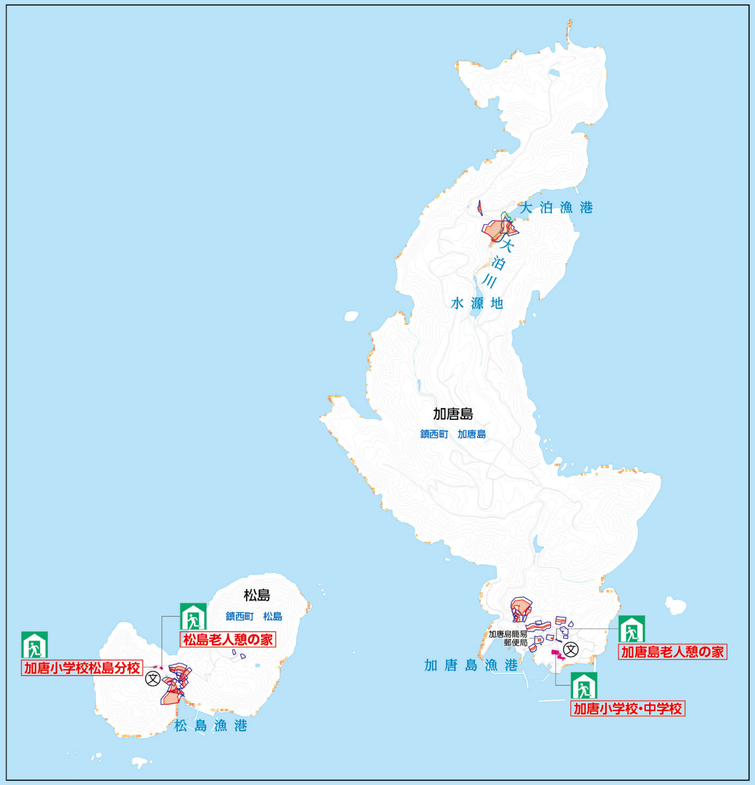

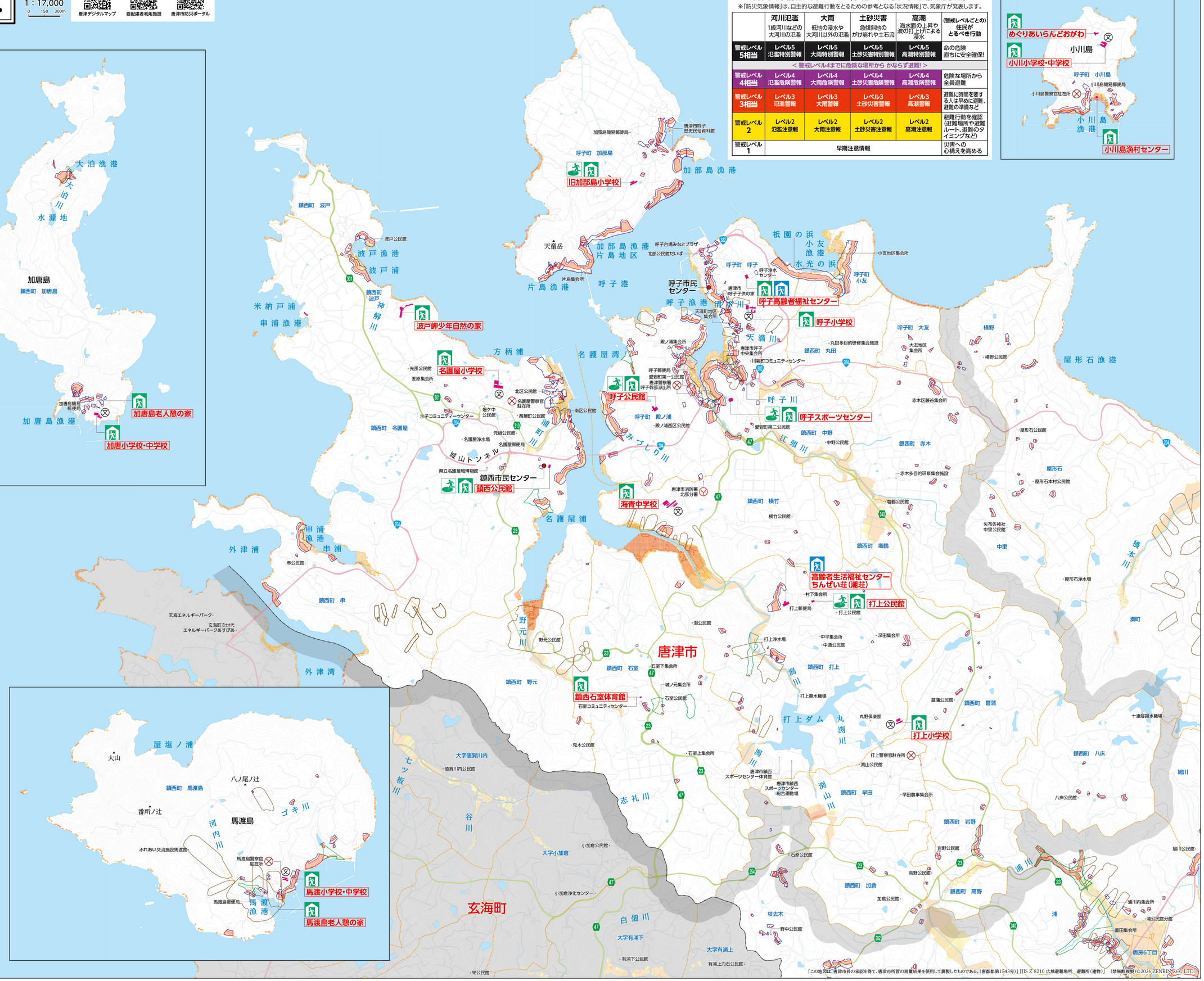

凡　例

- 指定緊急避難場所
- 指定避難所
- 福祉避難所
- 市役所・市民センター
- 警察署・交番
- 消防署
- 学校
- 水位観測所
- アンダーパス

浸水想定区域
- 20.0m以上
- 10.0m～20.0m未満
- 5.0m～10.0m未満
- 3.0m～5.0m未満
- 1.0m～3.0m未満
- 0.5m～1.0m未満
- 0.3m～0.5m未満
- 0.3m未満

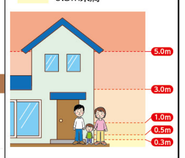

土砂災害
- 急傾斜 特別警戒区域
- 急傾斜 警戒区域
- 土石流 特別警戒区域
- 土石流 警戒区域
- 地すべり 警戒区域

津波浸水想定区域
- 2m以上 5m未満
- 1m以上 2m未満
- 0.3m以上 1.0m未満
- 0.01m以上 0.3m未満

道路
- 88 国道
- 88 県道

洪水時家屋等氾濫想定区域
- 氾濫流
- 河岸侵食

最大級の津波から身を守るためには、標高10m以上の場所へ避難してください。日頃から標高が高い場所や、避難経路の確認をしましょう。

「この地図は、唐津市長の承認を得て、唐津市所管の測量成果を使用して調製したものである。(唐都都第1543号)」「JIS Z 8210 広域避難場所、避難所(建物)」（禁無断複製）©2026 ZENRIN CO., LTD.